



COMUNE DI SANTEGIDIO DEL MONTE ALBINO
PROVINCIA DI SALERNO

STRADA DI COLLEGAMENTO VIA COSCONI - VIA BUONARROTI

PROGETTO DI FATTIBILITA' TECNICA ED ECONOMICA



PFE0701

Profilo longitudinale del tracciato di Progetto
Scala 1:var



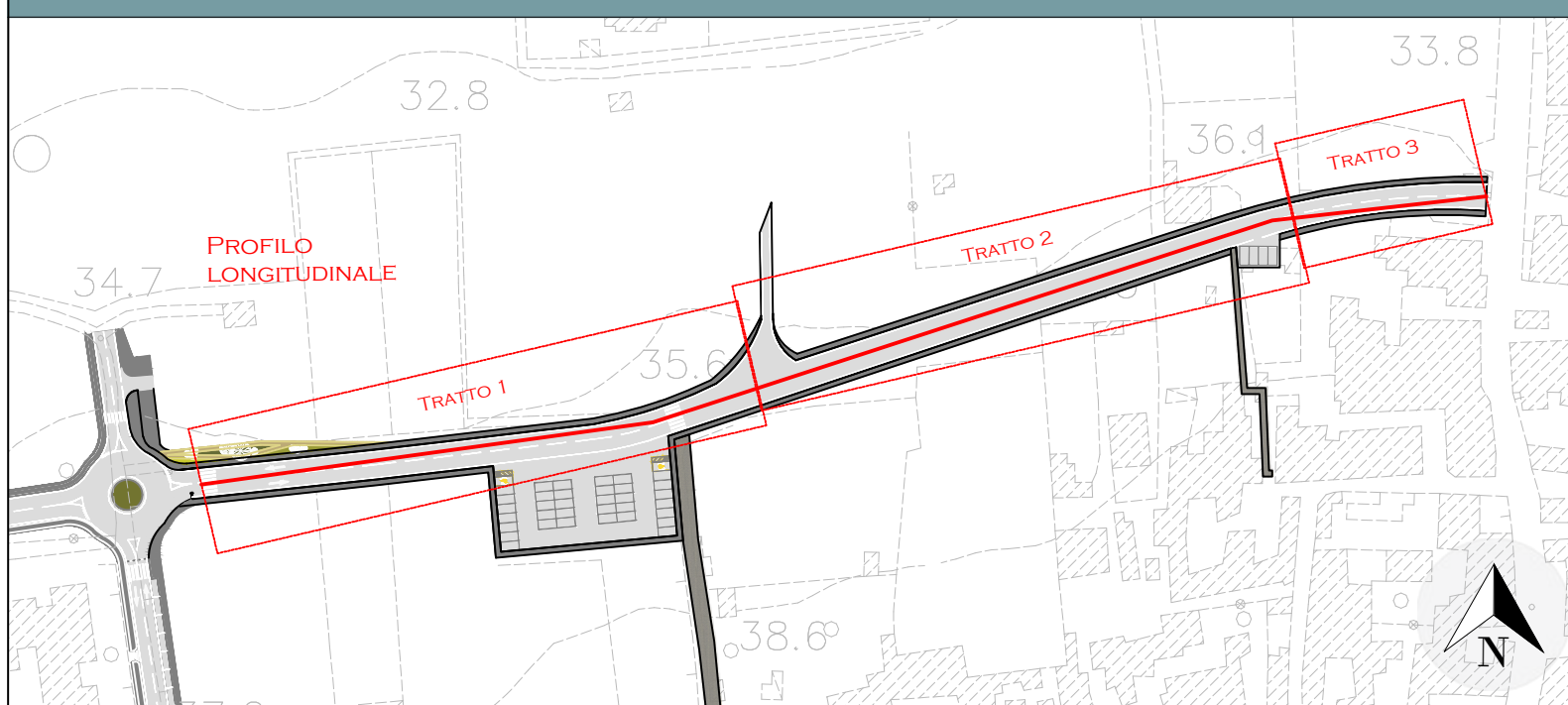
R.U.P.:
Arch. Vito D'Ambrosio

IL PROGETTISTA:
Ing. Giuseppe CERVAROLO



REV.	DATA	DESCRIZIONE REVISIONE	ESEGUITO	CONTROLLATO	APPROVATO
A	GIUGNO 2023	EMMISSIONE PROGETTO DI FATTIBILITA' TECNICA ED ECONOMICA	ING. G. CERVAROLO	ING. G. CERVAROLO	ING. G. CERVAROLO
B	MAGGIO 2024	EMMISSIONE PROGETTO DI FATTIBILITA' TECNICA ED ECONOMICA	ING. G. CERVAROLO	ING. G. CERVAROLO	ING. G. CERVAROLO
C	SETTEMBRE 2024	EMMISSIONE PROGETTO DI FATTIBILITA' TECNICA ED ECONOMICA	ING. G. CERVAROLO	ING. G. CERVAROLO	ING. G. CERVAROLO

PLANIMETRIA DI RIFERIMENTO - SCALA 1:2000



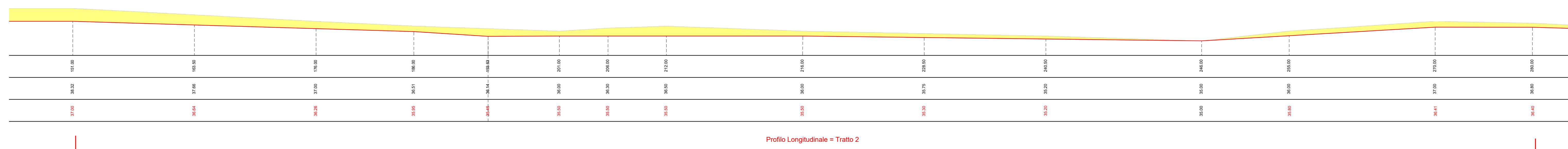
TRATTI DEL PROFILO LONGITUDINALE DI PROGETTO - SCALA 1:200

TRATTO 1



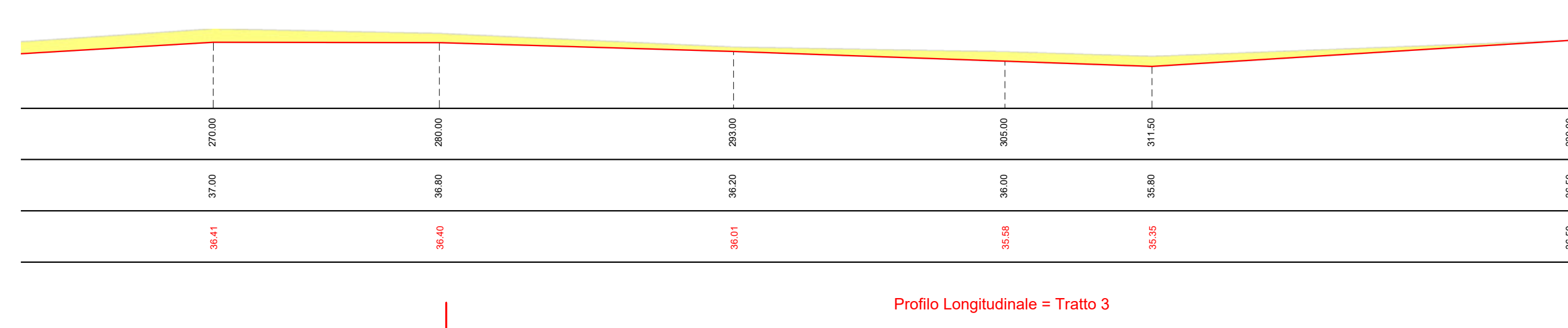
Profilo Longitudinale = Tratto 1

TRATTO 2



Profilo Longitudinale = Tratto 2

TRATTO 3



Profilo Longitudinale = Tratto 3

LEGENDA

- AREA DI SCAVO
- NUOVO LIVELLO DEL TERRENO